










LEGENDE

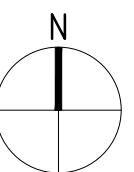
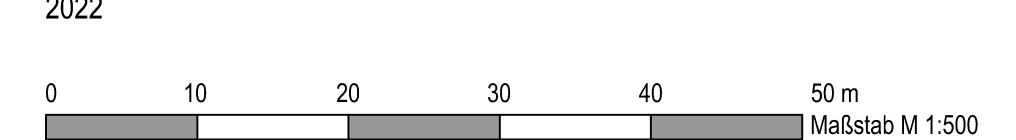
-  Grenze des räumlichen Geltungsbereiches des Bebauungsplanes (§9 Abs. 7 BauGB)
-  Gebäude, geplant
-  Straßenverkehrsfläche
-  Fußweg, öffentliche Parkplatzflächen
-  öffentliche Grünfläche
-  Heckenpflanzung
-  Einzelgehölze, Pflanzgebot
-  geplante Parzellierung
-  Grenze Wohnbaufläche (aus rechtskräft. Flächennutzungsplan)

GEMEINDE KÄBSCHÜTZTAL



BEBAUUNGSPLAN "Wohngebiet Krögis"

Allgemeine Angaben:
 • Fläche Geltungsbereich: 2,28 ha
 Gemarkung Krögis, Teilflächen der Flurstücke 210, 198/2, 199/1, 199/3, 200/2, 201/1, 202/2, 203/1, 203/2, 204, 205/1
 Quellenhinweis:
<http://www.landesvermessung.sachsen.de> Staatsbetrieb Geobasisinformation und Vermessung Sachsen 2022



NAME Gemeinde Käbschütztal Kirchgasse 4a 01665 Käbschütztal	PROJEKT Bebauungsplan "Wohngebiet Krögis" Gemarkung Krögis	art + craft architekturbüro Udo Scholz Freier Architekt BDA <small>01665 Käbschütztal Käbschützter Hof 7 035241 / 82255 F 82256 info@art-and-craft.de www.art-and-craft.de</small>	
		PLAN Bebauungsplan "Wohngebiet Krögis" Städtebaulicher Entwurf Planstand: 19.09.2023	ARCHITEXT SL MAßSTAB 1:500